

РЕСПУБЛИКА ТАТАРСТАН

Сармановский муниципальный район

(полное наименование муниципального образования Республики Татарстан)

Внесен в реестр

26

Дата 31.03.16

Подпись

Генерал

ПАСПОРТ

школьного автобусного маршрута

№ 28

Александровка - Джалиль

(наименование маршрута)

Сармановский муниципальный район
(полное наименование муниципального образования Республики Татарстан)

«Утверждаю»

Директор муниципального унитарного
предприятия «Хозяйственное
обеспечение»



Р.Р. Ильгамутдинов
(Ф.И.О.)

МП

03 2016г.

ПАСПОРТ
школьного автобусного маршрута
№ 28
Александровка - Джалиль
(наименование маршрута)


«Согласовано»

«Согласовано»

Руководитель исполнительного
комитета Сармановского
муниципального района

Начальник ОГИБДД отдела МВД
России по Сармановскому
муниципальному району
майор полиции


Л.Х.Нуртдинов
(подпись) (Ф.И.О.)


Д.У. Юсупов
(подпись) (Ф.И.О.)

МП

«29» 03 2016г.

МП

«28» 03 2016г.



РТ МАРШРУТА

Протяженность маршрута 15,8 км.

Сезонность работы (зимой, весной, летом, осенью, круглогодично): на учебный год

Дата открытия и основание

Постановление Исполнительного комитета Сармановского
муниципального района № 448 от 31 июля 2015г.

Дата закрытия и основание

«Согласовано»

Начальник ОГИБДД отдела МВД
России по Сармановскому
муниципальному району майор полиции

Д.У. Юсупов

(подпись)

(Ф.И.О.)

М.П. « 28 » 03 2016 г.

«Утверждаю»

Директор муниципального унитарного
предприятия «Хозяйственное
обеспечение»

Р.Р. Ильгамутдинов

(Ф.И.О.)

08 2016 г.






СХЕМА

маршрута с указанием линейных и дорожных сооружений и опасных участков



Условные обозначения:

-  - дорожные знаки
-  - павильоны
-  - мосты

Схему составил

А.Р.Ильгамутдинов

(ФИО подпись)

«Утверждаю»

Директор муниципального унитарного
предприятия «Хозяйственное
обеспечение»Р.Р. Ильгамутдинов
(Ф.И.О.)03 2016 г.**АКТ****замера протяжённости школьного маршрута****Александровка - Джалиль**
(наименование маршрута)

Комиссия в составе:

Председателя: Габидуллина Г.А. – заместителя руководителя отдела образования
исполкома Сармановского муниципального районаЧленов: Гараева И.Х. – главного специалиста отдела инфраструктурного развития,
Ильгамутдинова А.Р. – механика.

«29» июля 2015 г. произвела замер межостановочных расстояний и общей протяженности маршрута «Александровка - Джалиль».

Путем контрольного замера на автомобиле марки УАЗ, гос. № Р 759 СК, путевой лист № 62, водитель: Хабибуллина Р.Р., на стандартной авторезине, а также путем сверки с паспортом дороги комиссия установила:

1. Общая протяженность маршрута согласно показанию спидометра составила 15,8 км.

2. Расстояние от места дислокации перевозчика составило:
до начального пункта маршрута (нулевой пробег) 14,6 км;

от конечного пункта маршрута до места дислокации перевозчика 14,6 км.



Расстояние между промежуточными остановочными пунктами

ТУДА			Наименование остановочных пунктов	ОБРАТНО		
показания спидо- метра	расстояние между остановоч. пунктами	расстоя- ние от начал, пункта		показания спидо- метра	расстояние между остановоч. пунктами	расстоя- ние от начал, пункта
185016	0,0	0,0	Джалиль	185047,6	15,8	15,8
185031,8	15,8	15,8	Александровка	185016	0,0	0,0

Председатель комиссии:

 Г.А.Габидуллин

Члены комиссии:

 И.Х.Гараев
 А.Р. Ильгамутдинов

ХАРАКТЕРИСТИКА ДОРОГИ НА МАРШРУТЕ

(ширина проезжей части, тип покрытия по участкам, с указанием их протяжённости)

Александровка - Джалиль 3,4 технической категории

(название дороги, категория)

Ширина проезжей части, тип покрытия

(по участкам, с указанием их протяжённости)

№ п/п	Наименование участка автодороги	длина участка, км	ширина проезжей части, м	ширина обочин, м	тип покрытия
1	По д. Александровка до выезда на автодорогу «Александровка - Джалиль»	1,400	6	1,5	щебеночное
2	автодорога «Александровка - Джалиль»	14,400	7	1,5	асфальтобетонное

Сведения о трассе маршрута

Кем обслуживается дорога (ЖКХ района, дорожным управлением, другой организацией)	Автодорога обслуживается Джалильским участком Азнакаевского УАД ООО «Татнефтор»
Наличие мостов (между какими пунктами или на каком километре) и их грузоподъёмность	
Наличие железнодорожных переездов (между какими пунктами или на каком километре) и вид их (охраняемые, не охраняемые)	Нет
На каких остановочных пунктах имеются съездные площадки	На всех
Наличие разворотных площадок на конечных пунктах	В д. Александровка, пгт Джалиль

Дата заполнения ____.____ 201__ г.

РЕСПУБЛИКА ТАТАРСТАН

Сармановский муниципальный район
(полное наименование муниципального образования Республики Татарстан)

Внесен в реестр <u>31</u>
Дата <u>31.03.2016</u>
Подпись <u>Теев</u>

ПАСПОРТ

школьного автобусного маршрута

№ 35

Яхши-Каран – Александровка

(наименование маршрута)

Сармановский муниципальный район
(полное наименование муниципального образования Республики Татарстан)

«Утверждаю»

Директор муниципального унитарного
предприятия «Хозяйственное
обеспечение» Сармановского МР

Р.Р.Ильгамутдинов
(Ф.И.О.)



« 21 » 03 2016 г


ПАСПОРТ
школьного автобусного маршрута
№ 35
Яхши-Каран – Александровка
(наименование маршрута)

«Согласовано»

Руководитель исполнительного
комитета Сармановского
муниципального района

Л.Х. Нуртдинов
(подпись) (Ф.И.О.)

М.П. « 29 » 03 2016 г.




«Согласовано»

Начальник ОГИБДД отдела МВД России
по Сармановскому муниципальному
району майор полиции

Д.У. Юсупов
(подпись) (Ф.И.О.)

М.П. « 28 » 03 2016 г.



ПАСПОРТ МАРШРУТА

Протяженность маршрута **18,8** км.

Сезонность работы (зимой, весной, летом, осенью, круглогодично): на учебный год

Дата открытия и основание

Постановление Исполнительного комитета Сармановского
муниципального района № 447 от 30.09.2014г.

Дата закрытия и основание

«Согласовано»

Начальник ОГИБДД отдела МВД
России по Сармановскому
муниципальному району
майор полиции

Д.У. Юсупов
(Ф.И.О.)

М.П. « 27 » 03 201__ г.

«Утверждаю»

Директор муниципального унитарного
предприятия «Хозяйственное
обеспечение» Сармановского МР
Р.Р.Ильгамутдинов
(Ф.И.О.)

М.П. « 27 » 03 201__ г.

СХЕМА




маршрута с указанием линейных и дорожных сооружений и опасных участков

Александровка



Яхши-Каран

Условные обозначения:

-  - дорожные знаки
-  - павильоны
-  - мосты

Схему составил

Ильгамутдинов
(ФИО подпись)

А.Р.Ильгамутдинов

«Утверждаю»

Директор муниципального унитарного
предприятия «Хозяйственное
обеспечение» Сармановского МР

Р.Р.Ильгамутдинов
(Ф.И.О.)



М.П. «31» _____ 201__ г.

АКТ
замера протяжённости школьного маршрута

Яхши-Каран - Александровка
(наименование маршрута)

Комиссия в составе:

Председателя: А.Р.Ильгамутдинова – механика.

Членов: Габидуллина Г.А. – заместителя руководителя отдела образования исполкома Сармановского муниципального района, М.Ш.Муртазина – директора школы

«24 сентября 2014 г. произвела замер межстаночных расстояний и общей протяженности маршрута «Джалиль-Александровка - Яхши-Каран».

Путем контрольного замера на автомобиле марки «Шевроле - Нива», гос. № В616ХЕ, путевой лист № 52855, водитель: Юкина Н.Л., на стандартной авторезине, а также путем сверки с паспортом дороги комиссия установила:




1. Общая протяженность маршрута согласно показанию спидометра составила 18,8 км.

2. Расстояние от места дислокации перевозчика составило:
до начального пункта маршрута (нулевой пробег) 18,8 км;

от конечного пункта маршрута до места дислокации перевозчика 18,8 км.

Расстояние между промежуточными остановочными пунктами

ТУДА			Наименование остановочных пунктов	ОБРАТНО		
показания спидо- метра	расстояние между остановоч. пунктами	расстоя- ние от начал, пункта		показания спидо- метра	расстояние между остановоч. пунктами	расстоя- ние от начал, пункта
5870,0	0,0	0,0	Яхши-Каран	5907,6	0,5	0,8
5870,5	0,5	0,5	Пере́к-ток Яхши-Каран	5907,1	18,3	18,8
5888,8	18,3	18,8	Александровка	5888,8	0	0

Председатель комиссии:  А.Р.Ильгамутдинов
Члены комиссии:  Г.А.Габидуллин
 М.Ш.Муртазин

ХАРАКТЕРИСТИКА ДОРОГИ НА МАРШРУТЕ

(ширина проезжей части, тип покрытия по участкам, с указанием их протяжённости)

Джалиль-Александровка-Яхши-Каран - 3,4 технической категории

(название дороги, категория)

Ширина проезжей части, тип покрытия

(по участкам, с указанием их протяжённости)

<u>№</u> <u>п/п</u>	Наименование участка автодороги	длина участка, км	ширина проезжей части, м	ширина обочин, м	тип покрытия
1	по д. Яхши-Каран до выезда на а/д «Буралы-Рантамак»	0,5	6,2	1	Асфальтобетонное
2	а/д «Буралы-Рантамак», а/д «Альметьевск-Муслумово»- Татарские Карамалы	17,4	7,0	1,5	асфальтобетонное
3	По д. Александровка и Тат. Карамалы.	0,9	7,0	0,0	щебеночное

Сведения о трассе маршрута

<p>Кем обслуживается дорога (ЖКХ района, дорожным управлением, другой организацией)</p>	<p>Автодорога обслуживается Джалильским участком Азнакаевского УАД ООО «Татнефтедор»</p>
<p>Наличие мостов (между какими пунктами или на каком километре) и их грузоподъёмность</p>	
<p>Наличие железнодорожных переездов (между какими пунктами или на каком километре) и вид их (охраняемые, не охраняемые)</p>	<p>Нет</p>
<p>На каких остановочных пунктах имеются съездные площадки</p>	<p>На всех</p>
<p>Наличие разворотных площадок на конечных пунктах</p>	<p>В д. Александровка, Яхши-Каран</p>

Дата заполнения __. __. 201__ г.

РЕСПУБЛИКА ТАТАРСТАН

Сармановский муниципальный район

(полное наименование муниципального образования Республики Татарстан)

Внесен в реестр

22

Дата 31.03.16

Подпись

Темн

ПАСПОРТ

школьного автобусного маршрута

№ 24

Средний Кашир - Старый Кашир

(наименование маршрута)

РЕСПУБЛИКА ТАТАРСТАН

Сармановский муниципальный район

(полное наименование муниципального образования Республики Татарстан)

«Утверждаю»

Директор муниципального унитарного
предприятия «Хозяйственное
обеспечение» Сармановского МР



Р.Р.Ильгамутдинов

(подпись) (Ф.И.О.)

63 2016 г

ПАСПОРТ

школьного автобусного маршрута

№ 24

Средний Кашир - Старый Кашир

(наименование маршрута)

«Согласовано»

«Согласовано»

Руководитель исполнительного
комитета Сармановского
муниципального района

Л.Х. Нуртдинов
(подпись) (Ф.И.О.)

М.П. «28» 03 2016 г.



Начальник ОГИБДД отдела МВД России
по Сармановскому муниципальному
району майор полиции

Д.У. Юсупов
(подпись) (Ф.И.О.)

М.П. «28» 03 2016 г.



ПАСПОРТ МАРШРУТА

Протяженность маршрута 3,5 км.

Сезонность работы (зимой, весной, летом, осенью, круглогодично): на учебный год

Дата открытия и основание пост Исполкома № 396 от 15.08.2011г.

Дата закрытия и основание

«Согласовано»

«Утверждаю»

Начальник ОГИБДД отдела МВД
России по Сармановскому
муниципальному
району майор полиции

Директор муниципального унитарного
предприятия «Хозяйственное
обеспечение» Сармановского МР


(подпись) Д.У. Юсупов
(Ф.И.О.)
М.П. «28» 03 2016 Г.

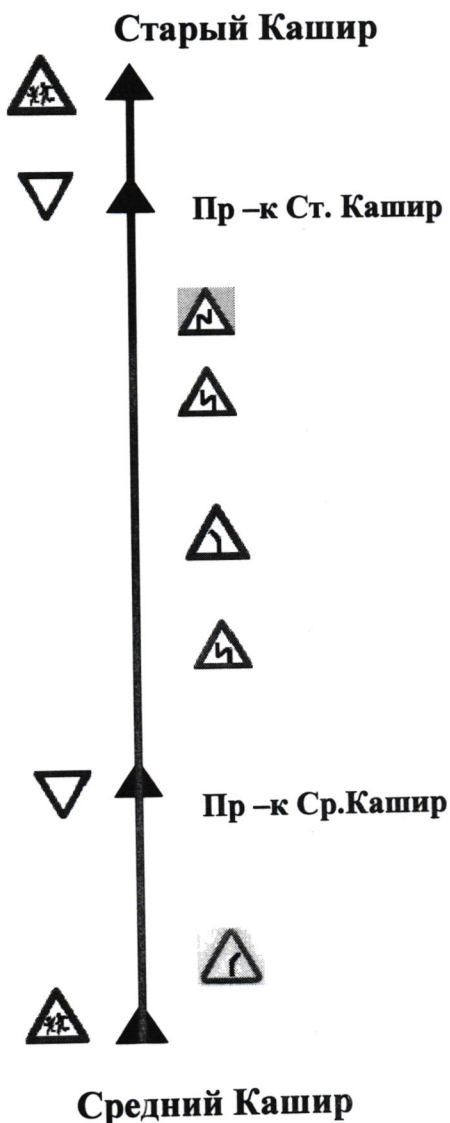


Р.Р.Ильгамутдинов
(Ф.И.О.)




03 2016 Г.


СХЕМА

маршрута с указанием линейных и дорожных сооружений и опасных участков



Условные обозначения:

-  - дорожные знаки
-  - павильоны
-  - мосты

Схему составил  А.Р.Ильгамутдинов
(Ф.И.О. подпись)

Директор муниципального унитарного
предприятия «Хозяйственное
обеспечение» Сармановского МР

Р.Р.Ильгамутдинов
(Ф.И.О.)



03 2016 г.

АКТ
замера протяжённости школьного маршрута

Средний Кашир – Старый Кашир
(наименование маршрута)

Комиссия в составе:

Председателя: А.Р.Ильгамутдинова - механика ОО

Члены: Габидуллина Г.А. – заместителя начальника отдела образования
исполкома Сармановского района, Курмашева Д.Я. –директора школы

08 августа 2015 г. произвела замер межстаночных расстояний и общей протяженности маршрута Средний Кашир – Старый Кашир.

Путем контрольного замера на автомобиле марки «Шевроле - Нива» госуд. № В 616 ХЕ, путевой лист № 215, водитель Нигметзянов В.В., на стандартной авторезине, а также путем сверки с паспортом дороги комиссия установила:

1. Общая протяженность маршрута согласно показанию спидометра составила 3,5 км.
2. Расстояние от места дислокации перевозчика составило:
до начального пункта маршрута (нулевой пробег) 25 км;
от конечного пункта маршрута до места дислокации перевозчика 25 км.

Расстояние между промежуточными остановочными пунктами

ТУДА			Наименование остановочных пунктов	ОБРАТНО		
показания спидо- метра	расстояние между остановоч. пунктами	расстоя- ние от начал, пункта		показания спидо- метра	расстояние между остановоч. пунктами	расстоя- ние от начал, пункта
286150,0	0,0	0,0	Средний Кашир	286157,3	0,0	3,5
286150,2	0,2	0,2	Пер-к Средний Кашир	286157,1	0,2	3,3
286153,5	3,0	3,2	Пер-к Старый Кашир	286154,1	3,3	0,2
286153,8	0,3	3,5	Старый Кашир	286153,8	0,0	0,0

Председатель комиссии:  А.Р.Ильгамутдинов

Члены комиссии:  Г.А.Габидуллин

 А.Ф.Ахметшин

ХАРАКТЕРИСТИКА ДОРОГИ НА МАРШРУТЕ

(ширина проезжей части, тип покрытия по участкам, с указанием их протяжённости)

Дорога Средний Кашир – Старый Кашир - 4 технической категории.

(название дороги, категория)

Ширина проезжей части автодороги на всем протяжении составляет 6 метров.

Тип дорожного покрытия (грунтовая дорога, переходное (щебеночное), бетон, асфальтобетон): асфальтобетонное _____

- грунтовая дорога _____

- переходное (щебеночное) _____

- бетонное _____

- асфальтобетонное _____

Сведения о трассе маршрута

Кем обслуживается дорога (ЖКХ района, дорожным управлением, другой организацией)	Автомобильная дорога обслуживается Сармановским участком Челнинского филиала ОАО «Татавтодор»
Наличие мостов (между какими пунктами или на каком километре) и их грузоподъемность	Нет
Наличие железнодорожных переездов (между какими пунктами или на каком километре) и вид их (охраняемые, не охраняемые)	Нет
На каких остановочных пунктах имеются съездные площадки	На всех
Наличие разворотных площадок на конечных пунктах	В д. Средний Кашир, с. Старый Кашир

Дата заполнения

РЕСПУБЛИКА ТАТАРСТАН

Сармановский муниципальный район

(полное наименование муниципального образования Республики Татарстан)

Внесен в реестр

23

Дата 31.03.16

Подпись

Теллер

ПАСПОРТ

школьного автобусного маршрута

№ 25

Кутемели - Старый Кашир

(наименование маршрута)

РЕСПУБЛИКА ТАТАРСТАН

Сармановский муниципальный район (полное наименование муниципального образования Республики Татарстан)

«Утверждаю»

Директор муниципального унитарного
предприятия «Хозяйственное
обеспечение» Сармановского МР



Р.Р.Ильгамутдинов
(Ф.И.О.)
» 03 2016 г

ПАСПОРТ школьного автобусного маршрута № 25 Кутемели - Старый Кашир (наименование маршрута)

«Согласовано»

«Согласовано»

Руководитель исполнительного
комитета Сармановского
муниципального района

Начальник ОГИБДД отдела МВД России
по Сармановскому муниципальному
району майор полиции


(подпись)

Л.Х. Нуртдинов
(Ф.И.О.)


(подпись)

Д.У. Юсупов
(Ф.И.О.)

МП « 29 » 03 2016 г.

МП « 28 » 03 2016 г.



ПАСПОРТ МАРШРУТА

Протяженность маршрута 5,0 км.

Сезонность работы (зимой, весной, летом, осенью, круглогодично): на учебный год

Дата открытия и основание Пост Исполкома № 396 от 15.08.2011г.

Дата закрытия и основание

«Согласовано»

«Утверждаю»

Начальник ОГИБДД отдела МВД России по Сармановскому муниципальному району майор полиции

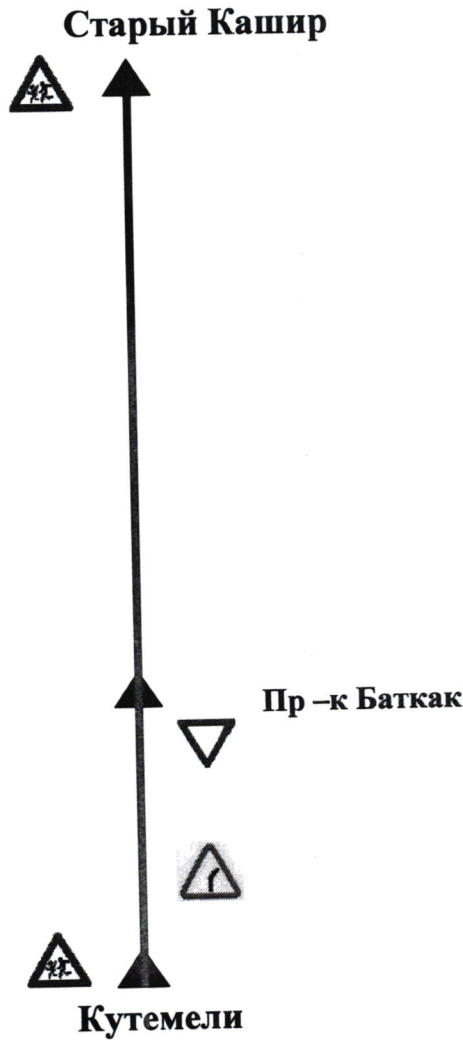
Директор муниципального унитарного предприятия «Хозяйственное обеспечение» Сармановского МР

Д.У. Юсупов (Ф.И.О.)
М.П. « 28 » 03 2016 Г.




Р.Р.Ильгамутдинов (Ф.И.О.)
М.П. « 31 » 03 2016 Г.

СХЕМА

маршрута с указанием линейных и дорожных сооружений и опасных участков



Условные обозначения:

-  - дорожные знаки
-  - павильоны
-  - мосты

Схему составил А.Р.Ильгамутдинов (Ф.И.О. подпись)

Директор муниципального унитарного
предприятия «Хозяйственное
обеспечение» Сармановского МР

Р.Р.Ильгамутдинов
(Ф.И.О.)



03 2016 г.

АКТ
замера протяжённости школьного маршрута

Кутемели – Старый Кашир
(наименование маршрута)

Комиссия в составе:

Председателя А.Р.Ильгамутдинова - механика ОО

Члены: Габидуллина Г.А. – заместителя начальника отдела образования
исполкома Сармановского района, Курмашева Д.Я. –директора школы

08 августа 2015 г. произвела замер межостановочных расстояний и общей протяженности маршрута Кутемели – Старый Кашир.

Путем контрольного замера на автомобиле марки «Шевроле - Нива» гос. № В 616 ХЕ, путевой лист № 215, водитель Нигметзянов В.В., на стандартной авторезине, а также путем сверки с паспортом дороги комиссия установила:

1. Общая протяженность маршрута согласно показанию спидометра составила 4,0 км.
2. Расстояние от места дислокации перевозчика составило:
до начального пункта маршрута (нулевой пробег) 28 км;
от конечного пункта маршрута до места дислокации перевозчика 28 км.

ХАРАКТЕРИСТИКА ДОРОГИ НА МАРШРУТЕ

(ширина проезжей части, тип покрытия по участкам, с указанием их протяжённости)

Дорога Кутемели – Старый Кашир - 4 технической категории.

(название дороги, категория)

Ширина проезжей части автодороги на всем протяжении составляет 7 метров.

Тип дорожного покрытия (грунтовая дорога, переходное (щебеночное), бетон, асфальтобетон): асфальтобетонное

- грунтовая дорога

- переходное (щебеночное)

- бетонное

- асфальтобетонное

Сведения о трассе маршрута

Кем обслуживается дорога (ЖКХ района, дорожным управлением, другой организацией)	Автодорога обслуживается Джалильским участком Азнакаевского УАД.
Наличие мостов (между какими пунктами или на каком километре) и их грузоподъемность	Нет
Наличие железнодорожных переездов (между какими пунктами или на каком километре) и вид их (охраняемые, не охраняемые)	Нет
На каких остановочных пунктах имеются съездные площадки	На всех
Наличие разворотных площадок на конечных пунктах	В д. Кутемели, с. Старый Кашир

Дата заполнения

